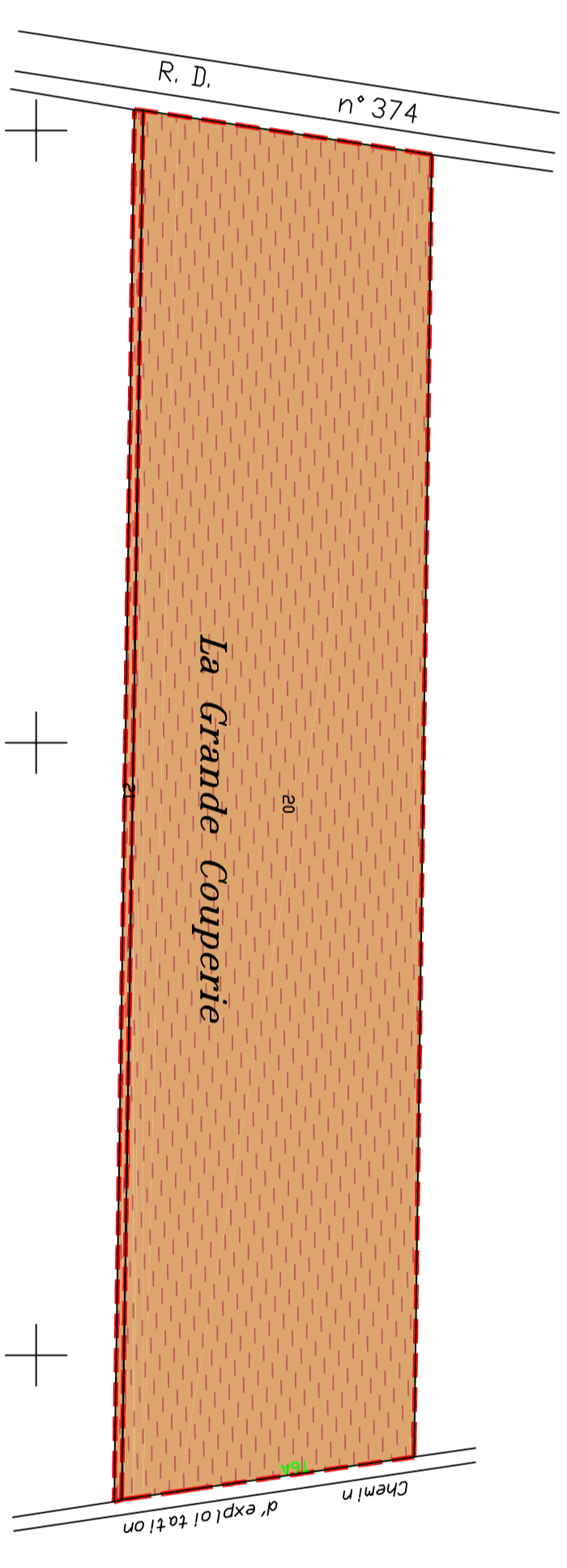
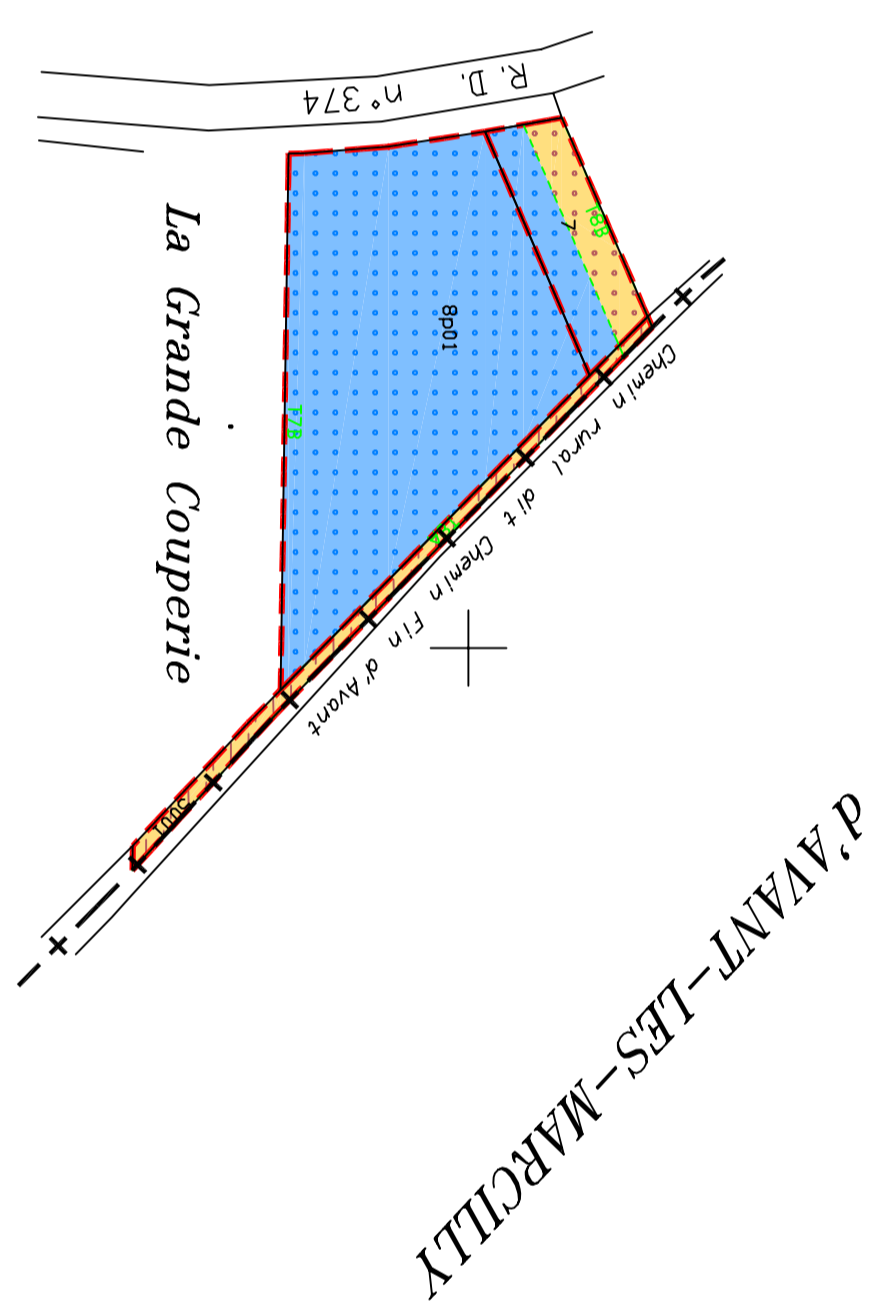
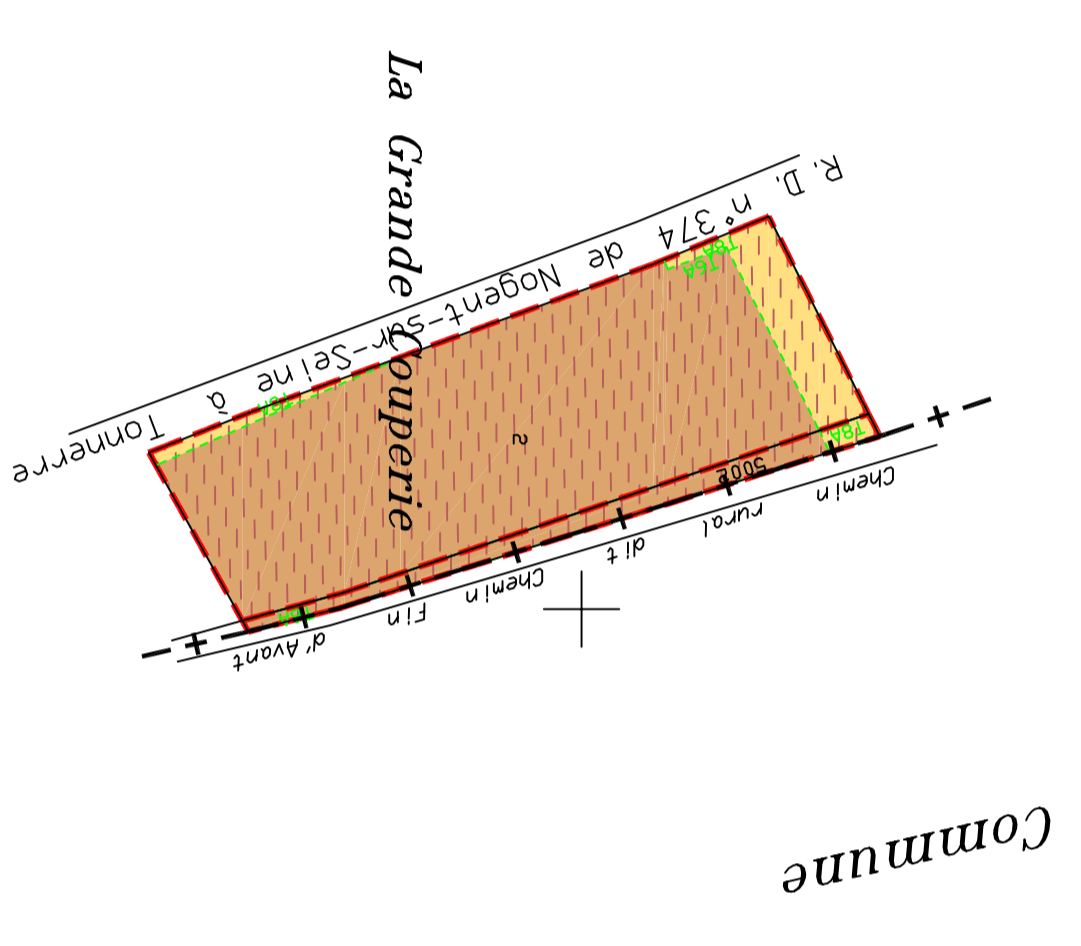
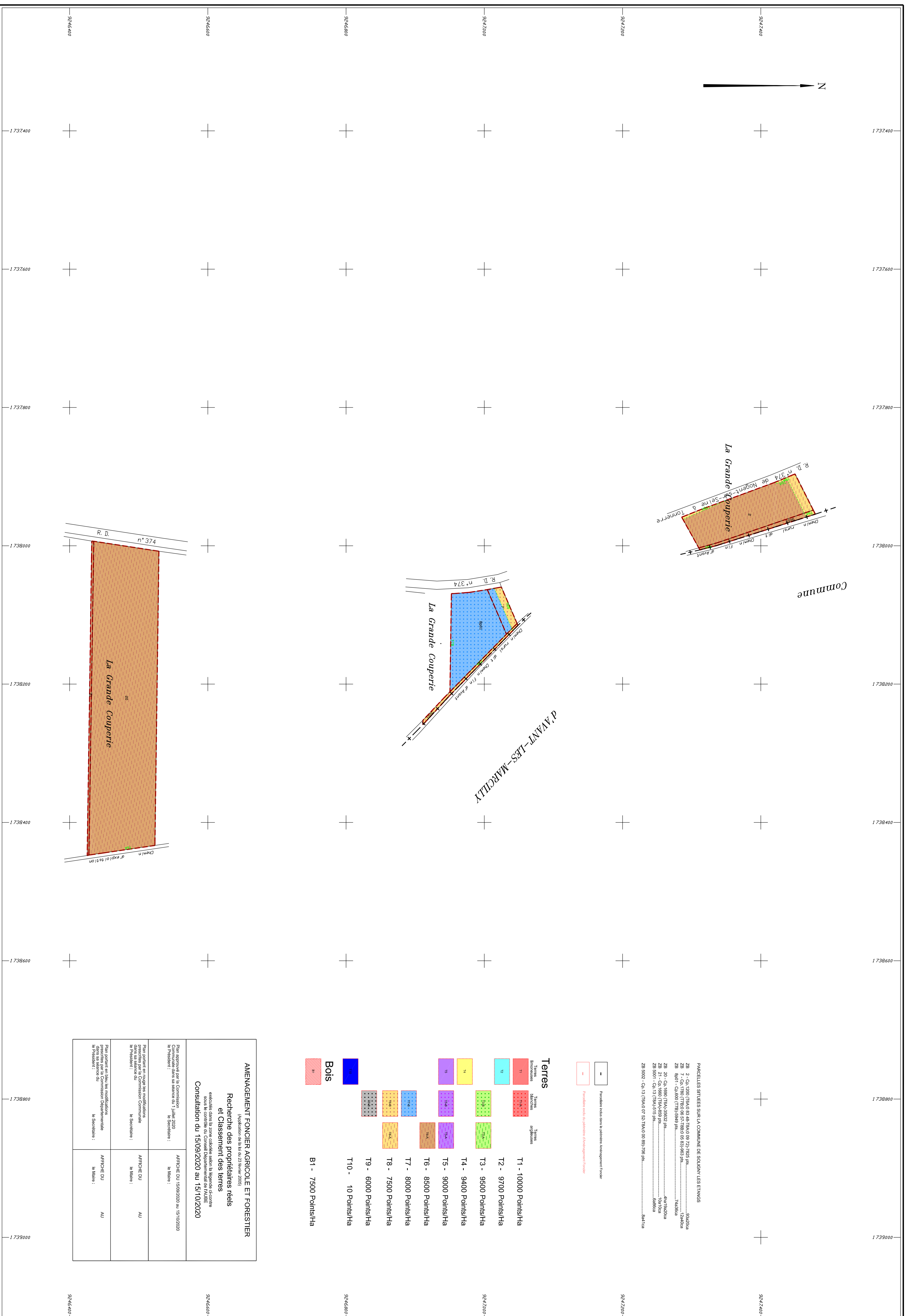


SOLIGNY LES ETANGS (Aube)



PARCELLES SITUÉES SUR LA COMMUNE DE SOLIGNY LES ETANGS

ZB 2 - Co. 1000 (TDA) 00 40 10A0 00 07 21 022 2m ..... 10000m<sup>2</sup>  
 ZB 2 - Co. 1000 (TDA) 00 40 10A0 00 07 21 022 2m ..... 10000m<sup>2</sup>  
 ZB 1 - Co. 1000 (TDA) 00 40 10A0 00 07 21 022 2m ..... 10000m<sup>2</sup>  
 ZB 20 - Co. 1000 (TDA) 00 40 10A0 00 07 21 022 2m ..... 10000m<sup>2</sup>  
 ZB 21 - Co. 1000 (TDA) 00 40 10A0 00 07 21 022 2m ..... 10000m<sup>2</sup>  
 ZB 10001 - Co. 10 (TDA) 00 40 10A0 00 07 21 022 2m ..... 10000m<sup>2</sup>  
 ZB 10002 - Co. 10 (TDA) 00 40 10A0 00 07 21 022 2m ..... 10000m<sup>2</sup>

Parcelles bois dans le présent aménagement foncier

Parcelles bois dans le présent aménagement foncier

- Terres**
- T1 - 10000 Pains/Ha
  - T2 - 9700 Pains/Ha
  - T3 - 9500 Pains/Ha
  - T4 - 9400 Pains/Ha
  - T5 - 9000 Pains/Ha
  - T6 - 8500 Pains/Ha
  - T7 - 8000 Pains/Ha
  - T8 - 7500 Pains/Ha
  - T9 - 6000 Pains/Ha
  - T10 - 10 Pains/Ha
  - B1 - 7500 Pains/Ha
- Bois**

|   |  |  |
|---|--|--|
| <p><b>AMENAGEMENT FONCIER AGRICOLE ET FORESTIER</b><br/>                 Recherche des propriétaires réels<br/>                 et Classement des terres</p> <p>exécuté dans la zone cadastrale de la commune de Soligny les Etangs</p> <p>Consultation du 15/09/2020 au 15/10/2020</p> |  | <p>APPÊCHE DU 15/09/2020 au 15/10/2020</p> <p>le Maire :</p> |
| <p>Plus d'infos et pour les modifications<br/>                 s'adresser à la Commission Communale<br/>                 de l'Aménagement Foncier</p> <p>le Secrétaire :</p>  |  | <p>APPÊCHE DU ..... Au</p> <p>le Maire :</p>                 |
| <p>Plus d'infos et pour les modifications<br/>                 s'adresser à la Commission Départementale<br/>                 de l'Aménagement Foncier</p> <p>le Secrétaire :</p>   |  | <p>APPÊCHE DU ..... Au</p> <p>le Maire :</p>                 |